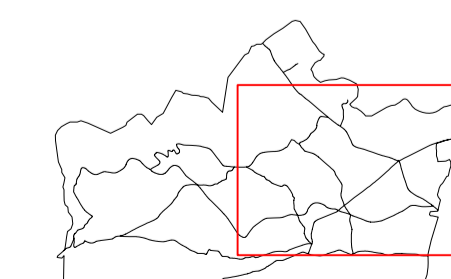
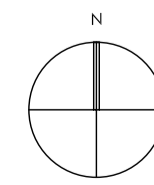
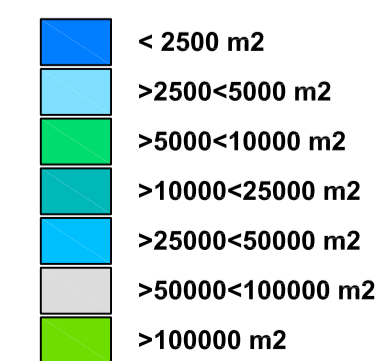


SUPERFICIES DE PARCELAS



----- **ÁREA DE TRABAJO**

INNOVACIÓN DE PLANEAMIENTO  
MODIFICACIÓN DE LA ADAPTACIÓN PARCIAL A LA L.O.U.A. DE  
LAS NNSS. DE ALHAURÍN DE LA TORRE PARA CREACIÓN DE LA  
"CIUDAD AEROPORTUARIA"

INFORMACIÓN URBANÍSTICA:	Nº DE PLANO:	Nº DE ORDEN:
<b>ESTRUCTURA DE LA PROPIEDAD CATASTRAL SUPERFICIES PARCELAS CATASTRALES RÚSTICAS</b>	<b>1.4.5</b>	<b>15</b>
ESCALA GRÁFICA: 	ESCALA: <b>1:10.000</b>	FECHA: <b>JULIO-10</b>
COORDINACIÓN, ARQUITECTO MUNICIPAL: <b>AURELIO ATIENZA CABRERA</b>	REDACCIÓN, ARQUITECTO DIRECTOR: <b>FRANCISCO J. CARRERA RODRÍGUEZ</b>	