
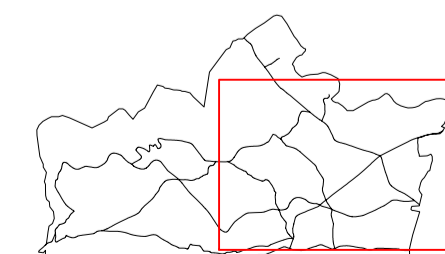
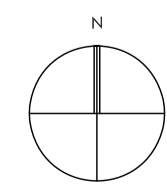


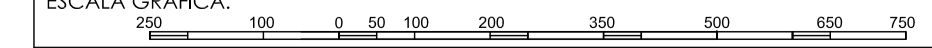
LEYENDA:

-  CAUCES
-  DOMINIO PÚBLICO HIDRÁULICO
-  ZONA DE PROTECCIÓN
-  ZONA DE INUNDACIÓN
-  PUENTES
-  ENTUBADO
-  SECCIÓN INAPROPIADA PARA CAUDALES PR10 Y PR500 AÑOS
-  SECCIÓN INAPROPIADA PARA CAUDALES PR500 AÑOS



----- **ÁREA DE TRABAJO**

INNOVACIÓN DE PLANEAMIENTO
 MODIFICACIÓN DE LA ADAPTACIÓN PARCIAL A LA L.O.U.A. DE
 LAS NNSS. DE ALHAURÍN DE LA TORRE PARA CREACIÓN DE LA
 "CIUDAD AEROPORTUARIA"

INFORMACIÓN URBANÍSTICA:		Nº DE PLANO:	Nº DE ORDEN:
ESTRUCTURA NATURAL DEL SUELO RIESGOS NATURALES. INUNDACIONES		1.5.6.1	21
ESCALA GRÁFICA:	ESCALA:	FECHA:	
	1:10.000	JULIO-10	
COORDINACIÓN, ARQUITECTO MUNICIPAL:		REDACCIÓN, ARQUITECTO DIRECTOR:	
AURELIO ATIENZA CABRERA		FRANCISCO J. CARRERA RODRÍGUEZ	